


1467

100R



খানা সোনারপুর
 মোতা সোনারপুর
 বীটোয়ারা মনিন
 প্রথম পক্ষের প্রাণ্ড জমি ৪১% কটা
 আনুমানিক মূল্য ২৫০০ টাকা
 দ্বিতীয় পক্ষের প্রাণ্ড জমি ৪১% ১৩ কটা
 আনুমানিক মূল্য ২৫০০ টাকা
 তৃতীয় পক্ষের প্রাণ্ড জমি ৪১% কটা
 আনুমানিক মূল্য ২৫০০ টাকা
 চতুর্থ পক্ষের প্রাণ্ড জমি ৪১% কটা

নিম্নে উল্লিখিত স্থান
 কলিকাতা
 ১৯৫৩ সালের ৩১শে
 মার্চ তারিখে

আনুমানিক মূল্য ২৫০০ টাকা

Stamp: 5/4 of L.A. and
 under the Indian Stamp Act 1899
 Schedule
 No. 15
 Paid Rs. 69.50
 10-76

Registrar of Benarson
 P.A. Barzans

20-3-82

প্রথম পক্ষ :-

শ্রী সুপন কুমার রায় পিতা মতীন্দ্র নাথ রায় জাতি হিন্দু পেশা চাকরি মাঠ সোনারপুর

মাহেবপাড়া খানা সোনারপুর জেলা ২৪ পরগণা

দ্বিতীয় পক্ষ :-

শ্রীমতি পদ্মিনী রায় স্বামী শ্রী অজিত কুমার রায় জাতি হিন্দু পেশা চাকরি

মাঠ সোনারপুর মাহেবপাড়া খানা সোনারপুর জেলা ২৪ পরগণা

3609

Handwritten notes and signatures at the top left, including a signature that appears to be 'S. K. Ray'.

Handwritten notes and signatures at the top right, including a signature that appears to be 'S. K. Ray'.

NOTICE TO THE PUBLIC
In pursuance of the provisions of the
Act of 1956
Swapan Kumar Ray.

Off-Register of Documents
Bd. Pergana

[Redacted area]

1593

[Redacted area]

1594

[Redacted area]

1595

[Redacted area]


1596

- 1) Swapan Kumar Ray, son of S/O Mr. S. K. Ray, residing at P.O. S. K. Ray, Dist. Sonarpur, West Bengal.
- 2) Parvati Devi, wife of S. K. Ray, residing at P.O. S. K. Ray, Dist. Sonarpur, West Bengal.
- 3) Mira Devi, wife of S. K. Ray, residing at P.O. S. K. Ray, Dist. Sonarpur, West Bengal.
- 4) Badal Kanta Ray

1. S. K. Ray
2. Sonarpur, West Bengal

Handwritten notes and signatures at the bottom right, including a signature that appears to be 'S. K. Ray'.

Off-Register of Documents
Bd. Pergana



(২)

শ্রী বাদিন কান্তি রায় পিতা শ্রী সুখন্য কুমার রায় জাতি হিন্দু পেশা চাকুরি
সং সোনায়পুর সাহেবপাড়া থানা সোনায়পুর জেলা ২৪নংনগণা

চতুর্থ পক্ষ :-

শ্রী বাদিন কান্তি রায় পিতা শ্রী সুখন্য কুমার রায় জাতি হিন্দু পেশা চাকুরি
সং সোনায়পুর সাহেবপাড়া থানা সোনায়পুর জেলা ২৪নংনগণা

চতুর্থ পক্ষ :-

শ্রী বাদিন কান্তি রায় পিতা শ্রী সুখন্য কুমার রায় জাতি হিন্দু পেশা চাকুরি
সং সোনায়পুর সাহেবপাড়া থানা সোনায়পুর জেলা ২৪নংনগণা

কম্বা শুভ আপোষ বীটোয়ারা দলিল পত্র মিদং কার্যনথাকলে

জেলা ২৪নংনগণা থানা ও সাবরেজেন্সি সোনায়পুরের এলাকাখিন পরগণা মেদনমল্ল জে, এল
নং ৩৯ ঘোঁজা সোনায়পুর গ্রামে সাবেক ৪৯৫ হাল ৫০২ নং খতিয়ানে লিপিবধ্য একজমা
ভূত ২৯ সাবেক হাল ৪০ নং দাগে ৬৯ শতক জমির বার্ষিক খাজনা ৬।৯ পাই টাকা জমার
মধ্যে নিম্নের (ক) উপশীলে বিশেষরূপে পরিচয় খিগিন্দ ও চৌহদিদস্থিত সাবেক ২৯ হাল
৪০ নং দাগে ৬৯ শতকের মধ্যে পশ্চিম দিকে ১৩।।১০' বর্গফুট কাটা জমির বার্ষিক

2603

91-M-16


~~...~~
~~...~~
~~...~~

2008-03-31



Registrar of Societies
 Georgetown

2008-03-31



(৩)

১৯৫৬ সালের ১৫ই আগস্ট
১৯৫৬ সালের ১৫ই আগস্ট
১৯৫৬ সালের ১৫ই আগস্ট

হারাহারি খাজনা ২ - ৪৪ পয়সা জমার জমি পক্ষনের খরিদা এজমাল-
দখলি জমি হইতেছে। নিম্নের (ক) উপশিল বন্ডিত এজমাল দখলি জমি
মধ্যে ২৭ শতক জমি পক্ষণ একযোগে গত ইরোজি ৬।৪০।১১৭৭ তারিখে
স্নোনারপুর সাররেজেষ্ট্রি অফিসে রেজেষ্ট্রিকৃত ১৮১৩ নং সাক কোবানাম
বারহীস ফরতাবাদ নিবাসি নরেন্দ্র নাথ নক্ষর হইতে ৩ বাকি ০৪ শতক
জমি এ অফিস হইতে রেজেষ্ট্রি কৃত ২০৮১ নং সাক কোবানাম গত ইরোজি
৪।৬।১১৭৬ তারিখে স্নোনারপুর নিবাসি কাণ্ডিক চন্দ্র নক্ষরের ওয়ারিশ
নলিত মোহন নক্ষর দিনর হইতে খরিদ করতঃ এ দানের অন্যান্য শরিকগনের
সহিত আপোম বিভাগমতে ৩৩০ দানের পশ্চিমাংশ হইতে ৩৪ শতক মাপশোধ
৫৩।১১০' বর্গ ফুট কাচা জমি গ্রাস হইয়া তাহাদের খরিদা নিম্নের (ক)
উপশিল বন্ডিত এজমাল দখলি জমি জমাতে খরিদ ইস্তক এযাবৎ অন্যের
বিনা সন্তুবে ও মিথিব্বাদে খাসে ডোণ দখলিকার আছেন। এম্নে পক্ষনের
এজমাল দখলি ৩৩০ জমি জমা এজমালে দখলের বিশেষ অঙ্গুবিধা হওয়ায়

~~Handwritten text, possibly a signature or name, partially obscured by a horizontal line.~~

~~Handwritten text, possibly a signature or name, partially obscured by a horizontal line.~~

~~Handwritten text, possibly a signature or name, partially obscured by a horizontal line.~~

~~Handwritten text, possibly a signature or name, partially obscured by a horizontal line.~~



Department of Revenue
State of Tennessee

20 3 2


(8)

পক্ষ-
পক্ষ-
পক্ষ-
পক্ষ-

পক্ষগণ আলোচ্যে একমত হইয়া তাহাদের এজমাল দখলি নিম্নের (ক) উপশিল
বর্ণিত জমিজমা অত্র বাটোয়ারা দলিলের দ্বারা নিম্ন লিখিত শর্তে বিভাগ
কর্তন করিয়া নইলেন। এই বাটোয়ারা দলিলের সকল শর্তের পূতি পক্ষগণ
ওয়ারিশান ও স্থলাভিষিক্তগণের বাধ্য থাকিলায় ও থাকিবেক। অত্র
দলিলের কোন শর্তে পূতি কোন পক্ষ বা তাহাদের ওয়ারিশান ও স্থলাভিষিক্তগণে
কক্ষিকালে ও কোনরূপ ওজর আপত্তি বা দাবি দাওয়া থাকিবেকনা বা করিতে
পারিবেননা, করিলেও তাহা সর্বোত্তমভাবে সর্বত্র সর্বত্র আদালত অসিধ্য বাতিল
ও নামজুর হইবেক।

- : সর্ব যথা : -

(১)- পক্ষগণের এজমাল দখলি নিম্নের (ক) উপশিল জমিজমার মধ্যে
নিম্নের (খ) উপশিলে বিশেষ রূপে পরিচয় বিশিষ্ট ও চৌহদ্দিদস্থিত হাল
৪০ নং দাগে ৬১ শতকের মধ্যে অত্র দলিলের একাংশ মুরূপ প্যানে পুদর্শিত
লাল রেখা দ্বারা পরিবেষ্টিত ও 'A' অক্ষর দ্বারা চিহ্নিত ৪১/১ কাঠা
জমি পুথম পক্ষ শ্রী মৃগন কুমার রায় একাই মৌল আনা রকমে নিব্ব্যঢ় সুত্রে
প্ৰাপ্ত হইলেন। পুথম পক্ষ তাহার নিব্ব্যঢ় সুত্রে প্ৰাপ্ত নিম্নের (খ) উপশিল
বর্ণিত জমি জমাতে অদ্য হইতে চিরকালের মত যাবতীয় সুত্রে মৃত্যুবান ও
দখলে কয়েম দখলিকার হইয়া নিম্নোক্ত মানিক সরকারে মিরপুণীত হারাহারি



Sub-Registrar of Sonarpur
24 Parganas

9

3

20

9

(৫)

১৯৬৬ সালের ১৩শে
জুলাই তারিখে
১৯৬৬ সালের ১৩শে
জুলাই তারিখে

হস্তান্তর করন ক্ষমতায় ক্ষমতাবান হইয়া পরমসুখে মদুচ্ছা ব্যাবহারে ভোগ
দখল করিতে থাকিবেন। তাহাতে দ্বিতীয়, তৃতীয় ও চতুর্থ পক্ষ বা তাঁহাদের
ওয়ারিশান ও স্থলাভিষিক্ত-গণের কক্ষিকালে ও কোনরূপ ওজর আপত্তি বা
দাবি দাওয়া থাকিবেনা বা করিতে পারিবেনা বা পারিবেনা, করিলে ও তাহা
স্ববৈতাব্যে স্ববর্ষে স্ববর্ষ জাদানত অস্থিধ্য বাতিল ও নামজের হইবেক।

(২) পক্ষগণের এজমাল দখলি নিম্নের (ক) তপশিল বন্দিট জমিজমার মধ্যে
নিম্নের (গ) তপশিলে বিশেষরূপে পরিচয় বিশিষ্ট ও চৌহদিদস্থিত হাল
৪০ নং দাগে ৮৯ শতকের মধ্যে তাএ দলিলের একাংশ স্বরূপ পু্যানে পুদপিত
স্বরূপ রেখা দ্বারা পরিবেষ্টিত ৩'৪" জাম্বর দ্বারা চিহ্নিত ৪১০/১০' বর্গফুট
কটা জমি দ্বিতীয় পক্ষ শ্রীমতি পবিত্রা রায় একাই ষোল আনা রকমে নিব্বুঢ়
স্বত্ব প্রাপ্ত হইলেন। দ্বিতীয় পক্ষ তাঁহার নিব্বুঢ় স্বত্ব প্রাপ্ত নিম্নের (গ)
তপশিল বন্দিট জমি জমাতে জদ্য হইতে চিরকালের মত যাবতীয় স্বত্ব সুতুবান
ও দখলে কায়েম দখলিকার হইয়া নিম্নোক্ত মালিক স্বরকারে নিরুপীত রাজস্বাদি
পুদানে স্রাবেক নাম খারিজ দিয়া নিজনায পওন করতঃ পুএ গৌএদি ভাবি
ওয়ারিশান ও স্থলাভিষিক্ত-গণএনে ঘর দরজা ইমারতাদি নিম্মান বাপ বাগিচা
পুদতুত পুভুতি স্ববর্ষ পুকার করনের ক্ষমতায়ুও ও দান বিএয় বখকাদি স্ববর্ষি
হস্তান্তর করন ক্ষমতায় ক্ষমতাবান হইয়া পরমসুখে মদুচ্ছা ব্যাবহারে ভোগ
দখল করিতে থাকিবেন তাহাতে প্রথম, তৃতীয় ও চতুর্থ পক্ষ বা তাঁহাদের
ওয়ারিশান ও স্থলাভিষিক্ত-গণের কক্ষিকালে ও কোনরূপ ওজর আপত্তি বা দাবি



g.
Sub-Register of Surakarta

Surakarta

20.3


3 ✓

হিসাব
সংক্রান্ত
সংক্রান্ত
সংক্রান্ত

(৬)

(৩) পক্ষগণের এজমান দখলি নিম্নের (ক) উপশিল বন্দি ও যিহুয়ার মধ্যে নিম্নের (খ) উপশিলে বিশেষরূপে পরিচয় বিশিষ্ট ও চৌহদিদস্থিত হাল ৪০ নং দাগে ৮৯ গণ্ডকের মধ্যে এএ দলিলের একাংশ সুবুপ প্যানে পুদগিজ হরিদ্যা রংয়ের দ্বারা পরিবেষ্টিত ও 'C' অক্ষ দ্বারা চিহ্নিত ৪১৮ কাটা জমি তৃতীয় পক্ষ শ্রীমতি মীরা রায় একাই মেল জানা রকমে নিবুচ সুতে প্রাপ্ত হইলেন । তৃতীয় পক্ষ তাহার নিবুচ সুতে প্রাপ্ত (৭) উপশিল বন্দি জমি জমাতে জন্ম হইতে চিরকালের মত হাবাতিয় সুতে সুতুবান ও দখলে কায়েম দখলিকার হইয়া নিম্নোক্ত মানিক্ করকারে নিরুপীত হারাহারি রাজস্বাদি পুদানে সাবেক নাম খারিজ দিয়া নিজ নাম গঠন করতঃ পুএ নৌএদি ভাৰি ওয়ারিগান ও স্থলাভিষিক্তগণএমে মর দরজা ইয়ারতাদি নিৰ্মান বাগ বাগিচা পুতুত পুড়ুতি হুব্ব প্রকার করনের ফযতায়ুকে ও দান বিক্রয় বন্ধকাদি দ্বববিধ হস্তান্তর করম ফযতায় ফযতাবান হইয়া পরমত্বয়ে মদুচ্ছা ব্যবহারে ভেগদখল করিতে থাকিবেন । তাহাতে পুখয় দিওটয় ওচতুর্থ পত বা তাঁহাদের ওয়ারিগান ও স্থলাভিষিক্তগনের কস্মিনকালে ও কোনরূপ ওয় আপতি বা দাবি দাওয়া থাকিবেননা বা করিতে পারিবেননা, করিলেও তাহা দ্ববেবাতোভাবে দ্ববএ সবব আদালত অস্মিথ্য বাতিল ও নামজুর হইবেক ।

(৪) পক্ষগণের এজমান দখলি নিম্নের (ক) উপশিল বন্দি জমিওয়ার মধ্যে নিম্নের (৬) উপশিলে বিশেষরূপে পরিচয় বিশিষ্ট ও চৌহদিদস্থিত হাল



Registrar of Companies
Madras.


20. 3. 92

(৭)

স্বাক্ষরিত
স্বাক্ষরিত
স্বাক্ষরিত
স্বাক্ষরিত
স্বাক্ষরিত

বন্দি জমি জমাতে অদ্য হইতে চিরকালের মত যাবতীয় নিব্বাচ দ্বয়ে সুত্বান
ও দখলে কায়েম দখলিকার হইয়া নিম্নোক্ত মালিক সরকারে নিরূপিত হারহারি
রাজস্বাদি পুদানে সাবেক বহতা নাম খারিজ দিয়া নিজ নাম পওন করতঃ পুত্র
পৌত্রাদি ভাবি ওয়ারিশান ও স্থলাভিষিক্তগণএমে ঘর দরজা ইয়ারতাদি নিশ্চয়
বাগ বাগিচা পুস্তুত পুভুতি স্ববব পুকার করনের ফমতায়ুতে ও দান বিক্রয়
বন্ধকাদি স্ববববিধ হস্তান্তর করন ফমতায় ফমতাবান হইয়া পরমস্বথে যদৃচ্ছা
ব্যবহারে ভোগদখল করিতে থাকিবেন তাহাতে পুথম, দ্বিতীয় ও তৃতীয় পক্ষ বা
তাঁহাদের ওয়ারিশান ও স্থলাভিষিক্তগণের কস্মিনকালে ও কোনরূপ ওজর আপত্তি
বা দাষ্টি দাওয়া থাকিবেনা বা করিতে পারিবেননা, করিলেও তাহা গর্বেবাতভাবে
স্বববএ স্ববব আদালত অস্বিধ্য বাতিল ও নামজুর হইবেক ।

(৫) পক্ষগণের (ক) উপশিল বন্দি জমির মধ্যে নিম্নের (ক) উপশিলে
বন্দি জমি দখলের একাংশ স্বরূপ প্লানে ৬' - ০" ফুট পুস্তুত কমন প্যাসেজরূপে
পুদপিত দখল ছটাক জমি পক্ষগণের মধ্যে রাস্তা রূপে ব্যবহারের জন্য কমন
থাকিবে । উক্ত কমন প্যাসেজ পক্ষগণ সমতুল্যাবে ব্যবহার করিবেন । ও উ
প্যাসেজ দিয়া ইলেকট্রিক লাইন, টেলিফোন লাইন ও ট্যাপ ওয়াটার লাইন
নিজ ব্যবহারের জন্য লইয়া যাইতে পারিবেন । এবং নিজ নিজ ব্যবহারে
আন্ডার গ্রাউন্ড ড্রেন পুস্তুত করিতে পারিবেন ।



9.
City-Registrar of Companies
MADRAS.

20. 3. 22

১০০০
১০০০
১০০০
১০০০
১০০০
১০০০
১০০০
১০০০
১০০০
১০০০

(৬)


দুই হাজার পাঁচশত টাকা উর্দু পত্রের পুস্তক নিম্নের (৯) উপশিল বন্ডে
জমি আনুমানিক মূল্য ২৫০০, দুই হাজার পাঁচশত টাকা এবং চতুর্থ পত্রের
পুস্তক নিম্নের (৩) উপশিল বন্ডে জমি জমার আনুমানিক মূল্য ২৫০০,
দুই হাজার পাঁচশত টাকা সহভেদে।

(৭) এএ বীটোয়ারা দলিলগানি পুগম পক্ষ শ্রী সুব্রহ্মণ্য কুমার রায়ের
নিকট রাখিল পুগম পক্ষ উক্ত দলিল ২য়, ৩য়, ও ৪র্থ পক্ষপন বা তাহাদের
ওয়ারিশান ও স্থলাভিষিক্তনের দর্শাইতে ও আদালতের তলবমতে আনান্তে
দাখিল করিতে বাধ্য রাখিলেন।

(৮) উল্লিখিত শরতে জামরা সকল পক্ষ সুয়ং ওয়ারিশান ও স্থলাভিষিক্তপন
এমে বাধ্য থাকিলাম ও গাকিবেক।

এতদ্বারা এই দলিলের জর্থ ও যম্ম সম্যক রূপে অবগত
হইয়া ও বুঝিয়া সুস্থ শরীরে সুজ্ঞানে স্বেচ্ছায় অন্যের বিনামুরোধে
এএ বীটোয়ারা দলিল লিখিত পাঠিত ও সাক্ষিনের সাক্ষাতে সহি সম্পাদন
করিয়া দিলাম হাউ মন ১০৮৮ সাল ১২- চৈত্র বাংলা
ইরোজি ২০ মে মার্চ ১৯৮২ সাল

(ক) উপশিল
পক্ষপনের এজমাল দখলি জমি জমার পরিচয়



7
Off-Registrar of Companies

24-Parsons

20

3

32 ✓

(২)

নিচ নিম্নের প্রকৃতি
স্বত্ব প্রাপ্তি
১৯৫৬ সালের
১৯৫৬ সালের

৬।৯ পাই টাকা জমার মধ্যে ৩৯ শতক জমির বার্ষিক হারাহারি খাজনা
২ - ৪৯ পয়সা জমা জে, এল নং ৩৯ রে:সং: নং ১৩ হাল খতিয়ান নং
৫০২ পাঁচ শত দুই সাবেক খতিয়ান নং ৪৯৫
সাবেক ২৯ হাল ৪০ চল্লিশ নং দাগে শালি ৬৯ শতক

৬৯ একাশি শতকের মধ্যে


পশ্চিমাংশে ৩৯ শতক মাগনোখ ৩।।৯৩ ম: আটার কাটা আট ছটাক
ডের বর্গ ফুট জমিমাত্র।

(খ) উপশিল

যাহা প্রথম পক্ষ শ্রী সুগন কুমার রায় একাই পূর্ণ হইলেন
তার পরিচয়

জেলা ২৪ পরগণা থানা ও সাবেকজেষ্টি সোনালপুরের এলাকাধীন ১০৯ নং
ডোজির অংশটি মালিক জমিদার পশ্চিম বঙ্গ সরকার পক্ষে জেলা ২৪পরগণা
কালেকটার বাহাদুর আখিনে পরগণা মেদনমল্ল মৌজা সোনালপুর গ্রামে রাখত
স্থিতিবান সুতের একজমা ৬৩০ ৬৯ শতক জমির বার্ষিক খাজনা ৬।৯ পাই
টাকা জমার মধ্যে ৪।৭ কাটা জমির বার্ষিক হারাহারি খাজনা ৬০ পয়সা
জমা মূল্য ২০০০ টাকা জে, এল, নং ৩৯ রে:সং: নং ১৩ সাবেক খতিয়ান
নং ৪৯৫ হাল খতিয়ান নং ৫০২ পাঁচশত দুই
সাবেক ২৯ উনত্রিশ হাল ৪০ চল্লিশ নং দাগে শালি ৬৯ শতক

৬৯ একাশি শতকের মধ্যে পশ্চিমাংশে



Registrar of Companies
Pardanaab

20. 5. 20

(১০)

শ্রীমতী সত্যবতী দেবী
-মহাশয়ী-
শ্রীমতী সত্যবতী দেবী

(ক) উপস্থিত

যাহা দ্বিতীয় পক্ষ শ্রীমতী সত্যবতী দেবী প্রাপ্ত হইলেন
তাহার পরিচয় ও চৌহদ্দি

জেলা ২৪ পরগণা থানা ও সাবডিস্ট্রিক্ট সোনালপুরের একলাখিন ১০১
নং জোড়ির চন্দ্রপতি মালিক জমিদার পশ্চিম বহু সরকার পক্ষে জেলা ২৪ পরগণা
কালেক্টার বাহাদুর ডাক্তার পরগণা জমিদারমহাশয় মোস্তাফিজুল হক প্রায়
খতিয়ান সূত্রে একতম ৬৬-৬৯-শতক জমির বার্ষিক খাজনা ৫১২ পাই
ঢাকা জমির মধ্যে ৪১/১০ বর্গ ফুট কাটা জমির বার্ষিক হারাজান
খাজনা ৬০ পয়সা জমা মূল্য ২০০০ টকা ছে. এন নং ৩১ হোমো নং ১০
সাবেক খতিয়ান নং ৫১৫ হাল খতিয়ান নং ৫০২ খতিয়ান দুই
সাবেক ২১ টনপ্রদ হাল ৪০ তালিকা নং দাগে শালি ৬৯ শতক

.....
৬৯ একাদি শতকের মধ্যে পশ্চিমবঙ্গ

ও দিল্লির একাদি সূর্য গুণে পরিদর্শিত সূত্র রং যের দ্বারা পরিবেষ্টিত

.....
৩ . মালা ৪১/১০ য: চারি বাসি হয় হটক তের বর্গফুট জমিমা

(ঘ) উপস্থিত

যাহা তৃতীয় পক্ষ শ্রীমতী সত্যবতী দেবী প্রাপ্ত হইলেন

তাহার পরিচয় ও চৌহদ্দি



20. 3. 57
กรมการทะเบียนที่ดิน
กรมการทะเบียนที่ดิน

(১১)

নিম্নে উল্লিখিত
স্বত্ব-স্বত্ব
স্বত্ব-স্বত্ব
স্বত্ব-স্বত্ব

বার্ষিক খাজনা ৬।৯ পাই টাকা জমার মধ্যে /৪।২/ কাটা জমির বার্ষিক
হারাহারি খাজনা ৬০ পয়সা জমা মূল্য ২০০০, টাকা জে, এল নং ৩৯
রেঃসঃ নং ৪৩ সাবেক খতিয়ান নং ৪৯৫ হাল খতিয়ান নং ৫০২ পাঁচশত
দুই

সাবেক ২৯ হাল ৪০ চল্লিশ নং দাগে গালি ৮১ শতক

৮১ একাশি শতকের মধ্যে পশ্চিমমুখে

৩এ দলিলের একাংশ সুরূপ পু্যানে পরিদর্শিত হরিদ্রা রংয়ের দ্বারা

পরিবেষ্টিত ০.০০ মাকা /৪।২/ মঃ চারি কাটা সাত ছটাক জমিমাত্র

(৬) উপশিল

যাহা চতুর্থ পক্ষ শ্রী বাদল কান্তি রায় একাই প্রাপ্ত হইলেন
তাহার পরিচয় ও চৌহদ্দি

জেলা ২৪ পরগণা থানা ও সাবেকজেষ্টি সোনারপুরের এলাকাধীন

১০৯ নং তৌজির অন্তর্গত মালিক জমিদার পশ্চিম বঙ্গ সরকার পক্ষে

জেলা ২৪ পরগণা কালেকটর বাহাদুর জাখিনে পরগণা মেদনমল্ল মৌজা

সোনারপুর গ্রামে রায়ত স্থিতিবান সুরূপের একজমা ৬৩.৮১ শতক জমির

বার্ষিক খাজনা ৬।৯ পাই টাকা জমার মধ্যে /৪।২/ কাটা জমির বার্ষিক

হারাহারি খাজনা ৬৪ পয়সা জমা মূল্য ২০০০ টাকা জে, এল নং ৩৯

রেঃসঃ নং ৪৩ সাবেক খতিয়ান নং ৪৯৫ হাল খতিয়ান নং ৫০২ পাঁচশত



~~Registrar of Companies~~
24, Park Road

20. 3. 82



Handwritten text in Bengali script, possibly a signature or official stamp, located in the upper right quadrant.

(১২)

সাবেক ২১ খাল ৪০ চলিশ নং দাগে শালি ৬১ শতক

৬১ একশি শতকের মধ্যে পক্ষিপক্ষে এএ দলিলের

একংশ মুরূপে প্লানে পরিদর্শিত ব্যয়মী রকমের দ্বারা পরিস্ফুট

১০ মার্ক ৪১২/১ ম: চারি কচা মত ছটাক জমিমাত্র।

(চ) তপশিল

যাহা পক্ষপনের মধ্যে একজামি দখলি জমিজমার পরিচয়

জেলা ঝরগণা থানা ও মানরোজেটি মৌজারপুরের একাধিন ১০০

নং ডোজির অধিনে ঝরগণা মৌজারপুর মৌজা মৌজারপুর গ্রামে রাস্তা

স্থিতিবান সুতের একজমা ৬৩০ ৬১ শতক জমির বার্ষিক খাজনা ৬।১ পাই

টাকা জমার মধ্যে ১০ ছটাক জমি জে, এম, নং ৩১ রে:ম: নং ১০

সাবেক খতিয়ান নং ৪১৫ খাল খতিয়ান নং ৫০২ গাঁচশত মুহ

সাবেক ২১ ঠুনত্রিশ খাল ৪০ চলিশ নং দাগে শালি ৬১ শতক

৬১ একশি শতকের মধ্যে পক্ষপনের একজামি

দখলি এএ দলিলের একংশ মুরূপে প্লানে পরিদর্শিত কমন ব্যাভেজ

১০ ম: চৌদ্দ ছটাক জমিমাত্র।



Sub Registrar of Sonarpur
24 Parganas

20.3.82



(১০)

স্বাক্ষরিত
স্বাক্ষরিত
স্বাক্ষরিত

(খ) (গ) (ঘ) (ঙ) ও (চ) উপশিষ্টস্বত্তি দ্রুত মোট ০৯ শতক

মাগশোধ ৫০।।১০' য: আচার কচিা আট হটক জের বর্ন কট ভবিষ্যৎ

আমি এত দিনের পাঠ করিয়া গহনকে পুনরিতাম ।

স্বাক্ষরিত

ইহাদি :-

- ১) স্বাক্ষরিত
- ২) স্বাক্ষরিত

Drafted by:
Sk. Sawhat Ali
Advocate
Barisal Civil Court

টাইপকারক
Delip Kumar D
বারিশাল কোর্ট



Sub-Registrar of Bangalore
M. Parvatha

20

3

82



Page No.	30
Page	52
Serial No.	146
For the year	1982

Registered
1982-83

or 5-40/8

05-50

10-90

Sub-Registrar of Bangalore
M. Parvatha

7784

SITE FOR LAND.

LAND OF PARTITION R.S.D. No 40
 MOUZA, SONARPUR, J. L. No 39
 P. S. SONAROUR, DISTRICT 24, PARGANAS.

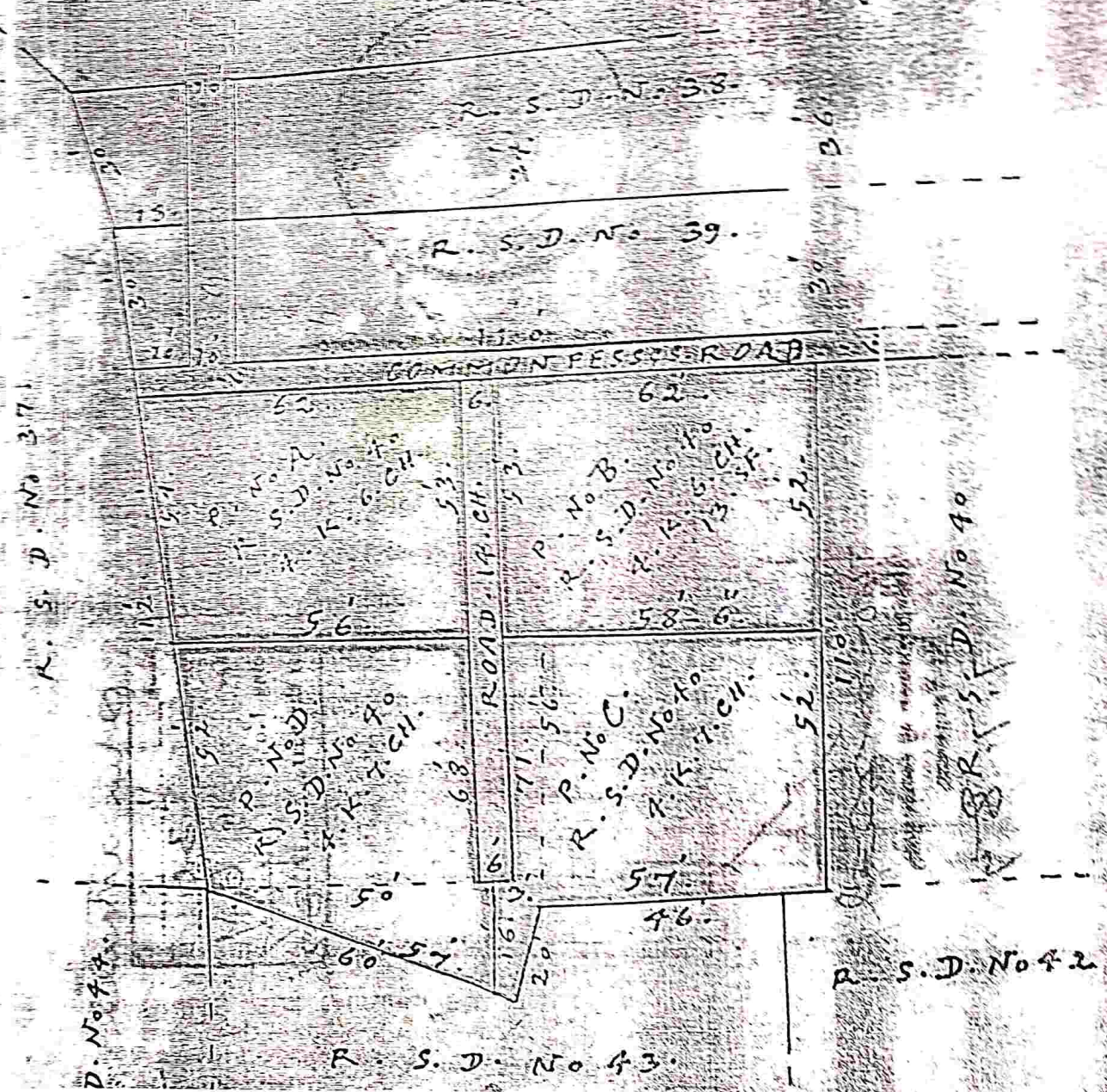
1" INCH = 30 FEET SCALE

AREA R.S.D. No 40 CH. SF.

1. No. PLOT.	40	4	6	0	
2. No. PLOT.	40	4	6	13	
3. No. PLOT.	40	4	7	0	
4. No. PLOT.	40	4	7	0	
ROAD	40	0	34	0	
TOTAL					192.3 CH. SF.


Handwritten notes and signatures on the right side of the table, including names like 'Rajendra Kumar' and 'Rajendra Kumar'.

Vertical handwritten notes on the left side, including 'No' and 'S'.



100
100
100
100

RECEIVED
RECEIVED
RECEIVED
RECEIVED



7, 7, 8, 4

[Handwritten signature]

Page No. 110
Date 11/11/67
[Handwritten signature]

[Handwritten signature]